

平成 21 年 6 月 24 日

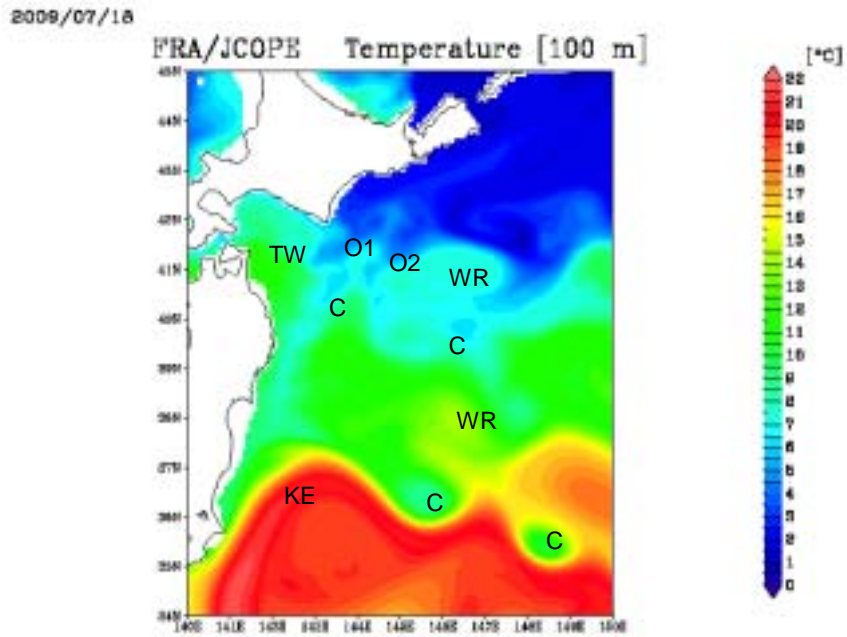
独立行政法人水産総合研究センター北海道区水産研究所 東北区水産研究所

地方独立行政法人青森県産業技術センター水産総合研究所

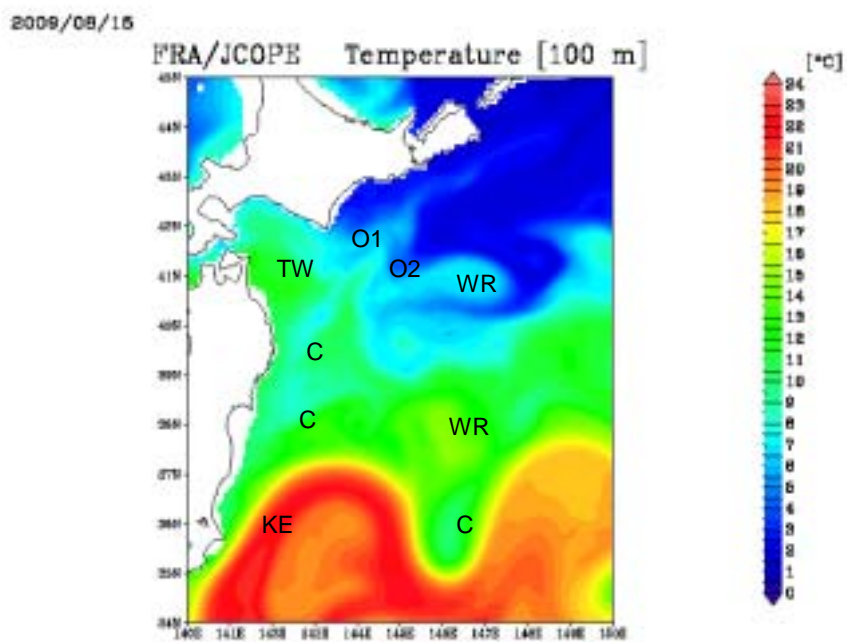
岩手県水産技術センター 宮城県水産技術総合センター 福島県水産試験場 茨城県水産試験場

平成 21 年度東北海区海況予報 第 2 号

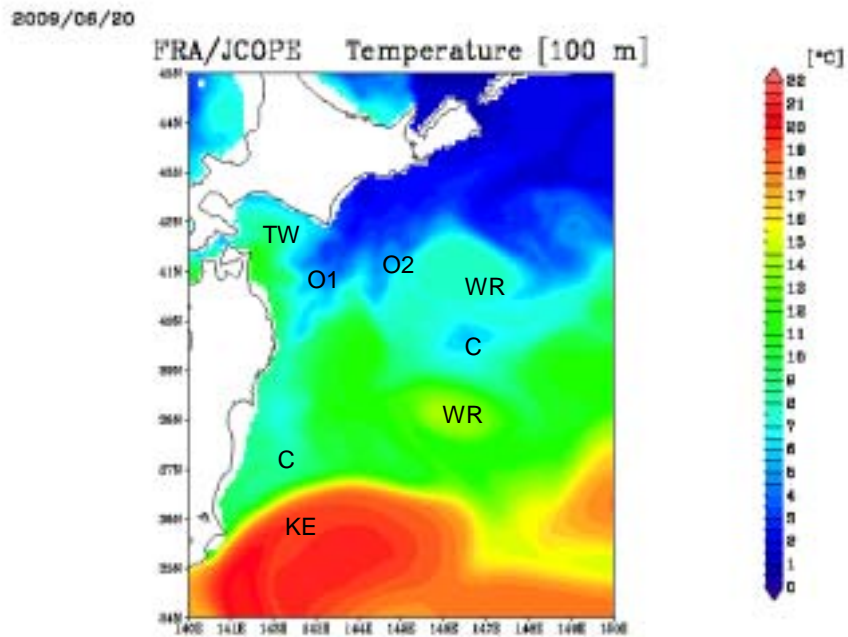
7 月中旬予測水温分布図 (100m 深)



8 月中旬予測水温分布図 (100m 深)



6月下旬現況水温分布図(100m 深)



図中の記号はそれぞれ、O1 が親潮第 1 分枝、O2 が親潮第 2 分枝、C が冷水域、WR が暖水塊、KE が黒潮続流、TW が津軽暖流の位置を示しています。

この海況予報は、独立行政法人水産総合研究センターと独立行政法人海洋研究開発機構の共同研究により開発された FRA-JCOPE システムを用いて行っております。詳しくは、<http://ben.nrifs.affrc.go.jp/>をご参照下さい。